


COMMUNE DE FARAMANS  
PLAN LOCAL D'URBANISME  
PLAN DE ZONAGE

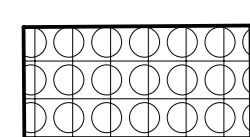
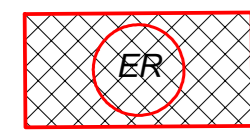

3

Echelle: 1/5000

Approuvé le 23 décembre 1988  
Révisé le



Agnès Dally-Martin Etudes d'Urbanisme 01160 St Martin du Mont  
tél et fax: 04.74.35.54.35

-  Espaces boisés classés
-  Emplacements réservés
-  Limites de zones

- Zone UA : zone urbaine pour le noyau du village
- Zone UB : zone urbaine pour les espaces périphériques du village et les hameaux équipés d'un réseau collectif d'assainissement
- Zone UC : zone urbaine pour les hameaux avec assainissement de type individuel
- Zone UL : zone urbaine destinée à l'accueil des équipements de loisirs et de tourisme
- Zone 2AU : zone à urbaniser sans équipements limitrophes
- Zone A : zone agricole
- Zone Aa : zone agricole stricte
- Zone N : zone naturelle et forestière inconstructible mais avec aménagement et extension du bâti existant

